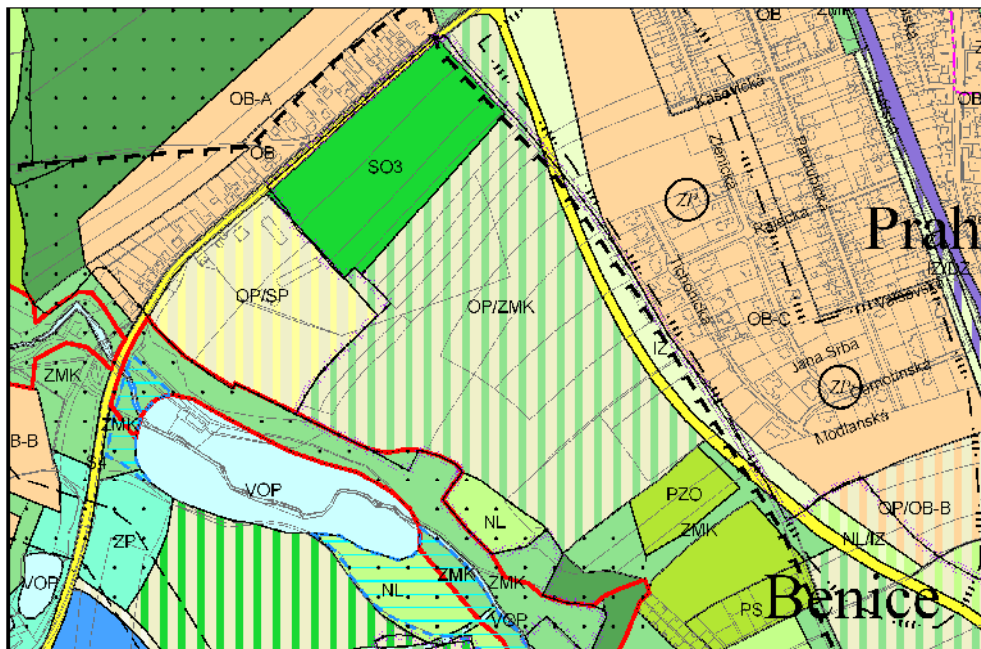


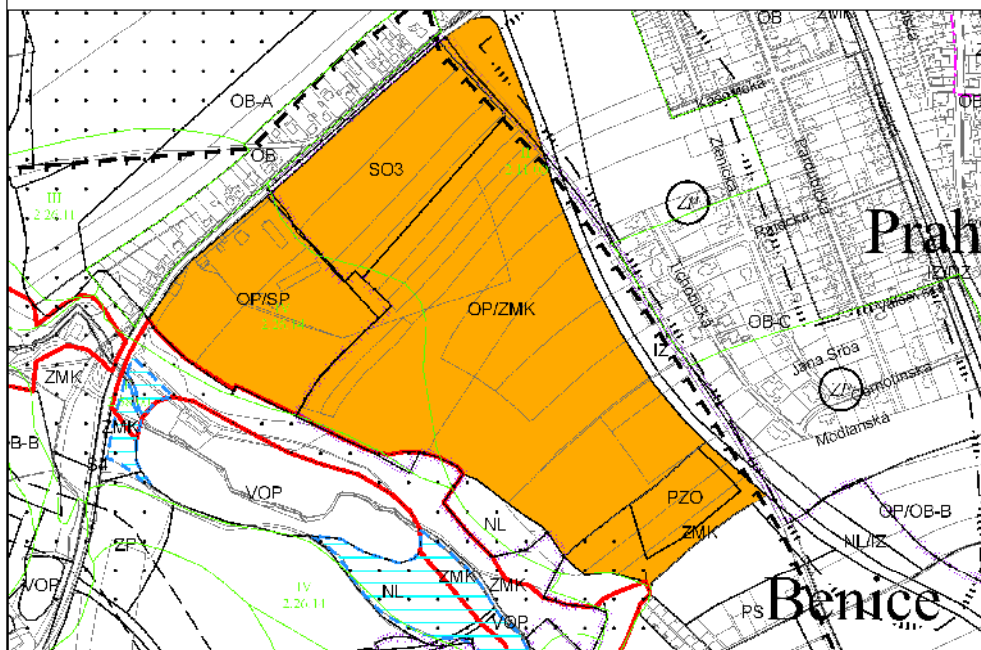
# Z 1294/06 VarC



## LEGENDA VÝKRESU Č.4 - PLÁNU VYUŽITÍ PLOCH

- území sportu a rekreace - oddechu
- louky a pastviny
- zeleň městská a krajinná
- lesní porosty
- zahrádky a zah. osady sady, zahrady a vinice zahradnictví
- izolační zeleň
- vodní toky a plochy, plavební kanály
- parky, historické zahrady a hřbitovy
- veřejné vybavení
- vybraná komunikační síť

Výkres č.4 - Plán využití ploch, M1:10 000  
platný stav po schválení změny Z 1000/00 usnesením ZHMP č.40/14 ze dne 14.9.2006



## LEGENDA NÁVRHU ZADÁNÍ ZMĚNY

území, kterého se návrh na změnu týká



- orná půda
- čistě obytné
- všeobecně smíšené
- tratě a zařízení železniční dopravy, nákladní terminály
- orná půda /zeleň městská a krajinná
- louky a pastviny/ izolační zeleň
- orná půda/sport
- vymezení ÚSES
- záplavová území (ve smyslu zákona č.254/2001 Sb.)
- historická jádra obcí se stanovenou výškovou regulací
- přírodní parky (ve smyslu zákona č. 114/1992 Sb.)
- celoměstský systém zeleně
- hranice bilancovaných nevyhradných ložisek vedených v evidenci zásob (ve smyslu zákona č. 44/1988 Sb.)

Zákon návrhu zadání změny M 1:10 000  
schválený usnesením ZHMP č.35/06 ze dne 23.2.2006, s vyznačením hranic BPEJ

## LEGENDA KONCEPTU ZMĚNY

funkce čistě obytná



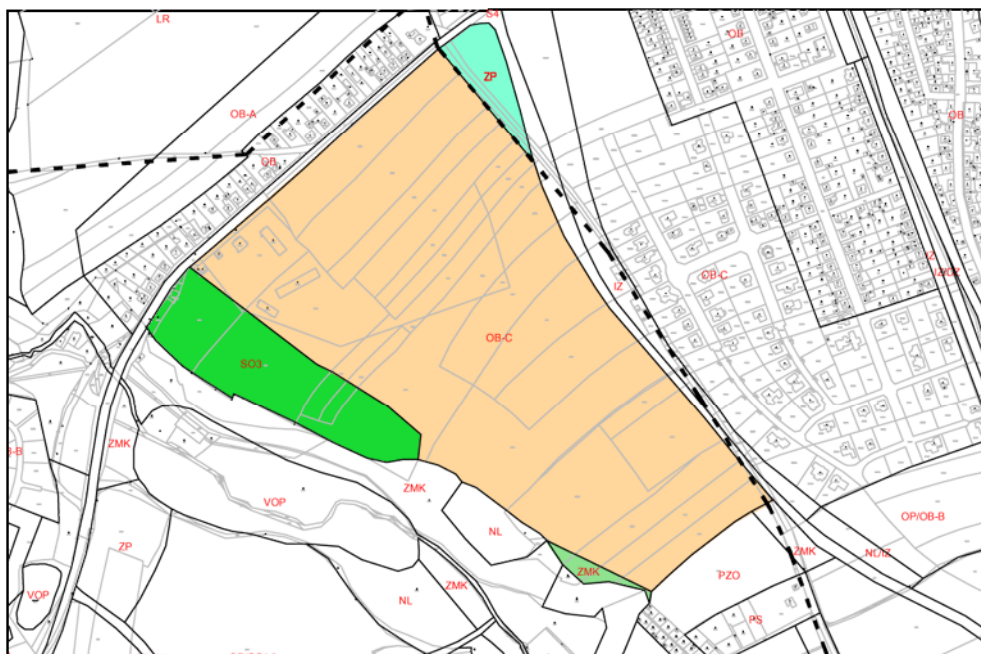
parky, historické zahrady a hřbitovy



funkce oddechu



zeleň městská a krajinná



Koncept změny Z 1294/06

M 1:10 000

**TAK**

projekt: OBYTNÝ SOUBOR BENICE  
klient: Projekt Sever s.r.o datum: 29/09/2008  
vypracoval: Tak s.r.o., Hollarovo nám. 2, Praha 3  
stupeň projektu: úřad  
název výkresu: Návrh na zadání změny UP  
měřítko: 1/10 000